

誰もが歩きやすい街に
誰もが住みやすい街に
小さいけど大きな一歩
青少年ワークキャンプ 福祉マップ

つくば市福祉マップ

～TXつくば駅周辺のご案内～

【車いす利用者編 Ver.1】

つくば市の福祉マップづくり
がスタートしました。
これからも利用者のかたにわ
かりやすいマップづくりをし
ていきますので、ご協力よろ
しくおねがいします。

製 作 平成17年度青少年ワークキャンプ参加者有志

協 力 つくば市
(順不同・敬称略) 独立行政法人鉄道建設・運輸施設整備支援機構
筑波都市整備株式会社
独立行政法人都市再生機構茨城地域支社

主 催 社会福祉法人つくば市社会福祉協議会

はじめに・・・

私たちの住むまち「つくば」は、道路などの整備も進み、自家用車などの乗り物が利用できればとても便利なまちになって来ました。

また、つくばエクスプレスが開通し、東京をはじめ他県へ、また他県から「つくば」へと今以上に移動しやすいまちになって行きます。

しかし、つくばエクスプレスで誰かがつくばを訪れたときに、また、つくばに住むようになったときに、私たちのまち「つくば」にどのような印象をもつのでしょうか。駅周辺に限らず、まち全体が誰にとっても自由に移動し活動できるまちとして機能しているのでしょうか。

つくば市社会福祉協議会は、私たちの「つくば」がどのような状況にあるのかを調査し、今、整備されている環境を有効に利用しながら、問題があるところは改善されるよう各方面に「市民の声」を繋いでいきたいと考えました。

今回ご案内する「TXつくば駅周辺」地域は、初めて取り組んだものです。

つくば市社会福祉協議会が主催する「青少年ワークキャンプ」に参加した高校生から大学生の若者が中心になり、「TXつくば駅」周辺を調査してくれました。彼らなりの「気づき」を大切にいただき、大人になってからも「自分たちの住むまち」に関心をもってもらえれば幸いです。

最後に、このマップを作成するにあたり、図面の提供や施設見学にご協力くださいました関係機関及び団体みなさまに心から御礼申し上げます。

平成17年8月

社会福祉法人つくば市社会福祉協議会

～ 目 次 ～

I. TXつくば駅周辺について

- 1. TXつくば駅周辺図 1p
- 2. 電車でTXつくば駅にお越しのかたへ 2p
- 3. 周辺の駐車場事情 3p
- 4. 地図中に使用したピクトグラフその他の説明 4p

II. クレオスクエア(Q't、MOG、西武百貨店、ジャスコ等)へ

- 1. 電車、バスでお越しのかた 5p
- 2. 自家用車でお越しのかた 8p

III. つくばセンタービル・ノバホール方面へ

- 1. 電車、バスでお越しのかた
 - A. 介助者がいる場合 9p
 - B. 介助者がいない場合 10p
- 2. 自家用車でお越しのかた
 - A. 介助者がいる場合 12p
 - B. 介助者がいない場合 13p

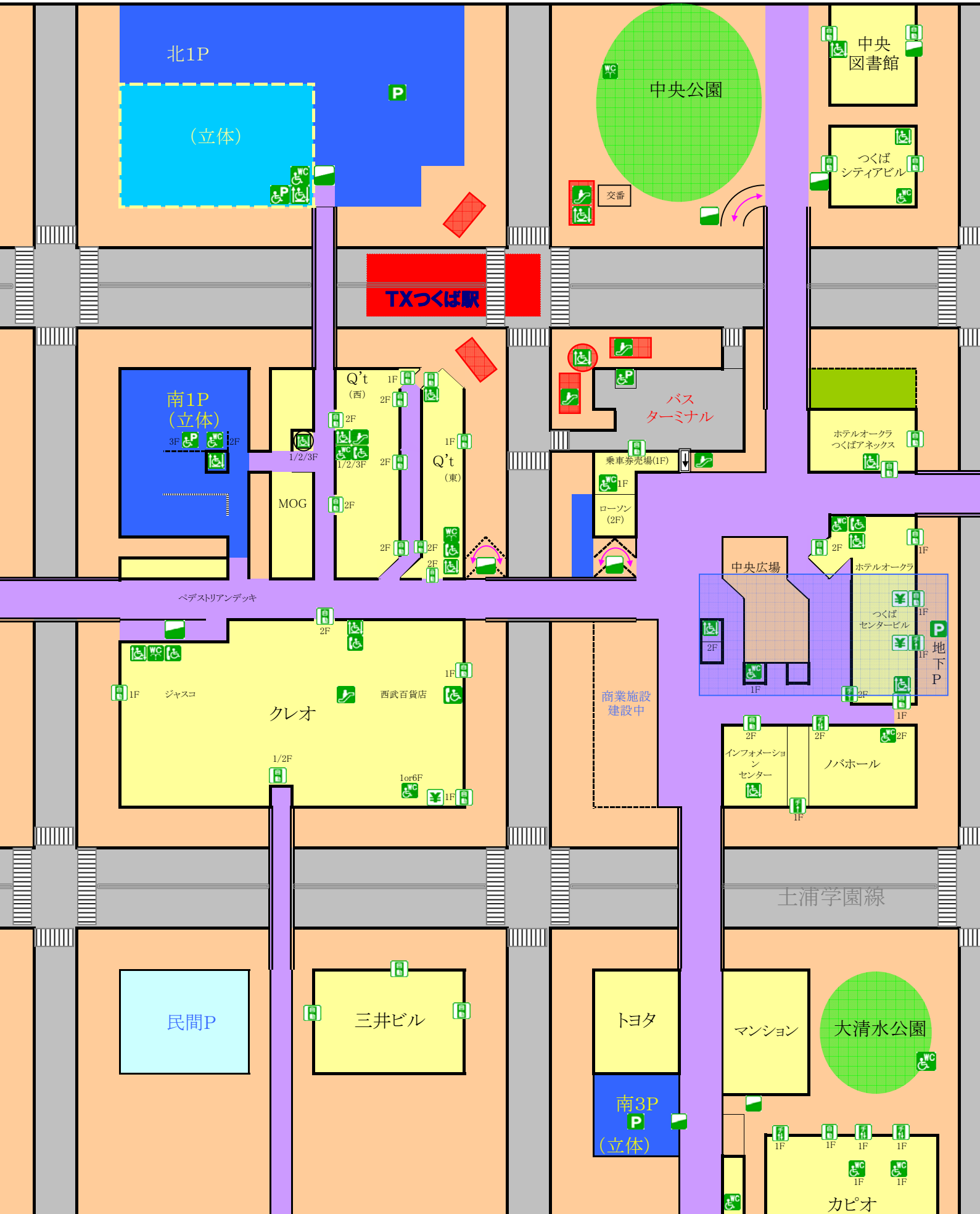
IV. 市立中央図書館へ

- 1. 電車、バスでお越しのかた 15p
- 2. 自家用車でお越しのかた
 - A. 介助者がいる場合 16p
 - B. 介助者がいない場合 17p

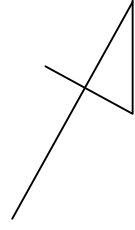
V. TXつくば駅を利用する場合

- 1. 自家用車でお越しのかた 18p
- 2. バスでお越しのかた 18p

TXつくば駅周辺のご案内



N



中央通り

南2A P



法務局



マンション



筑波学園
郵便局



NTT



南2B P



1F

1F

1F

WC

UR
都市機構

学園中央警察署



南4P



I. TXつくば駅周辺について

2. 電車でTXつくば駅にお越しになったかたへ

TXつくば駅は地下1階が改札階で地下2階がホーム階になっている2階建ての構造です。

ホーム階から改札階に移動するには、福祉車両を降りて秋葉原方面に進むとエレベーターが設置されています。改札階でエレベーターを降りると右側に、自動ドアのある障害者用トイレが設置されています。ホーム階及び車両にはトイレがありませんのでご注意ください。

改札を出るには駅インフォメーション側から2番目の改札が幅広くつくられていますので便利です。改札を出ると右側に切符売り場があり、その先が南北自由通路になっています。

南北自由通路には左右(南北)2カ所にエレベーターがあります。

【左エレベーター(交番側出入口)】

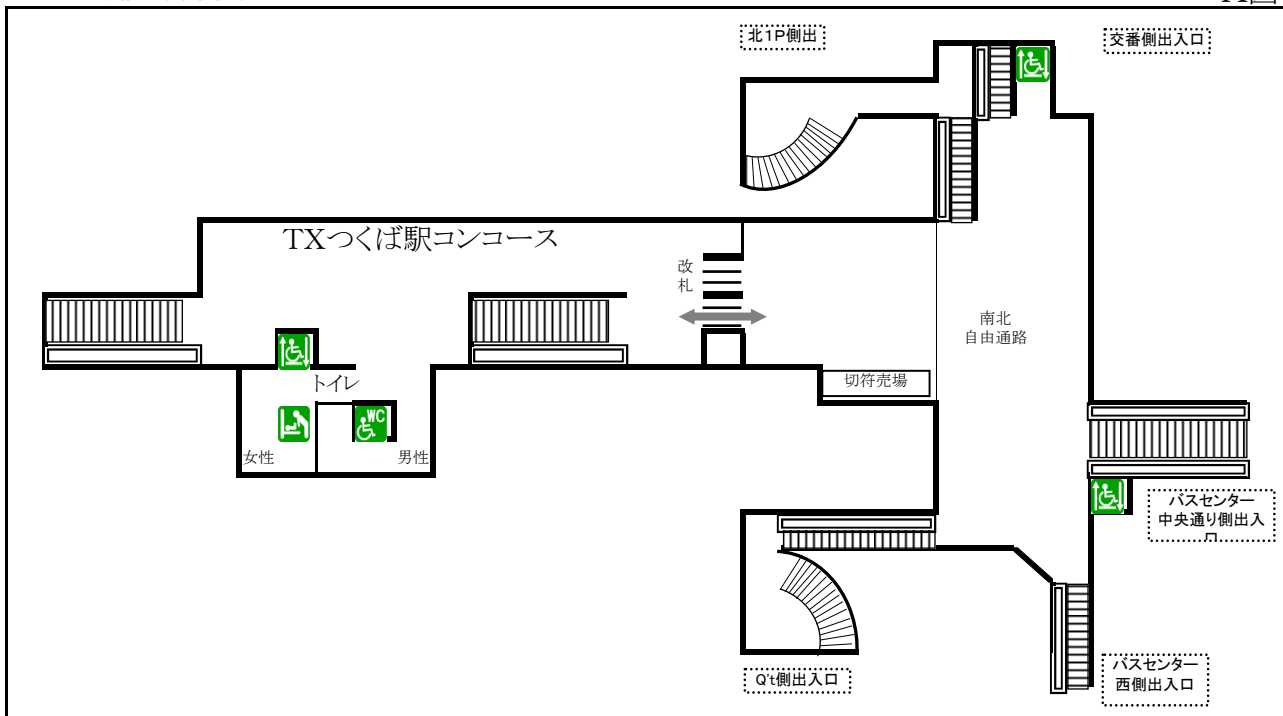
「中央公園」「中央図書館」「エキスポセンター」「駅前交番」などへは便利です。

【右エレベーター(バスターミナル側出入口)】

「バスターミナル(バス、タクシー乗り場など)」「ノバホール」「つくばセンタービル」「ホテルオークラ」「クレオスクエア(Q't、MOG、西武百貨店、ジャスコ)」などへは便利です。

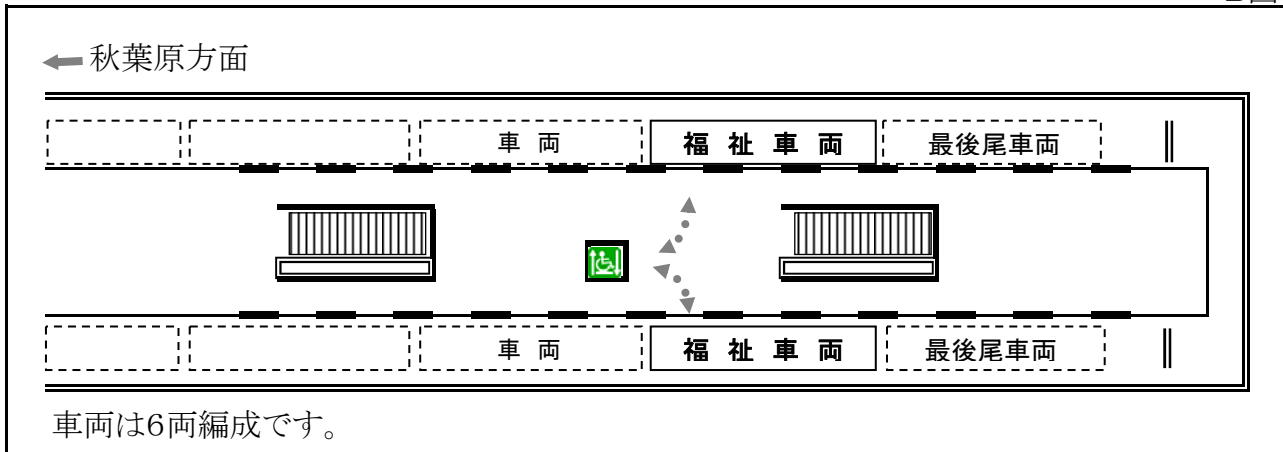
TXつくば駅構内(改札階)

A図



TXつくば駅構内(ホーム階)

B図



車両は6両編成です。

I. TXつくば駅周辺について

3. 周辺の駐車場事情

TXつくば駅周辺には比較的駐車場が整備されていますが、障害者用駐車スペースが確保されていなかったり、確保されていても段差などの障害(バリア)がある駐車場も多く、障害者単独で利用できる場所は少ないです。

こうした障害(バリア)が比較的少ないのがここで取り上げる「北1P(立体駐車場)」と「南1P(立体駐車場)」です。この二つには、障害者用駐車スペース、エレベーター、スロープなどが設置されています。どちらにも障害者用トイレが設置されています。

北1Pと南1Pはエレベーター及びスロープを利用して2階でペDESTリアンデッキ(交差点のない自由通路)と繋がっています。

ペDESTリアンデッキはTXつくば駅周辺を移動するためには便利です。

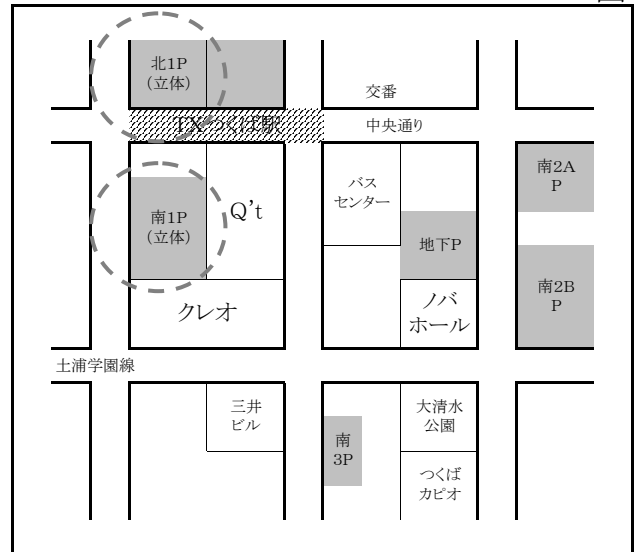
☆ One Point

ホテルオークラとセンタービル前の駐車場「南2AP」「南2BP」には障害者用駐車スペースはなく、駐車場から周囲の歩道に移るには段差があり、自力で駐車場内を移動するにはかなり苦労します。

また、センタービルの「地下P」には障害者用駐車スペースがありますが、地上階にあがるためのエレベーターに乗るには、リフト前のボタンを押して人を呼びリフトを操作してもらって障害者用エレベーターに乗るか、別の出入口前のスロープを通過して鉄の扉のところまで移動し、その扉を誰かに開けてもらって中に入り、その前のエレベーターに乗るしかありません。介助者がいる場合にはこの地下駐車場も便利ですが、障害者単独での利用はかなり難しいと考えてください。

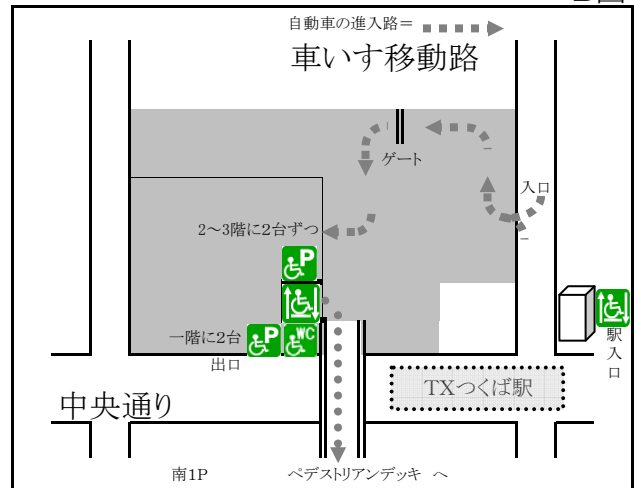
TXつくば駅周辺の駐車場

A



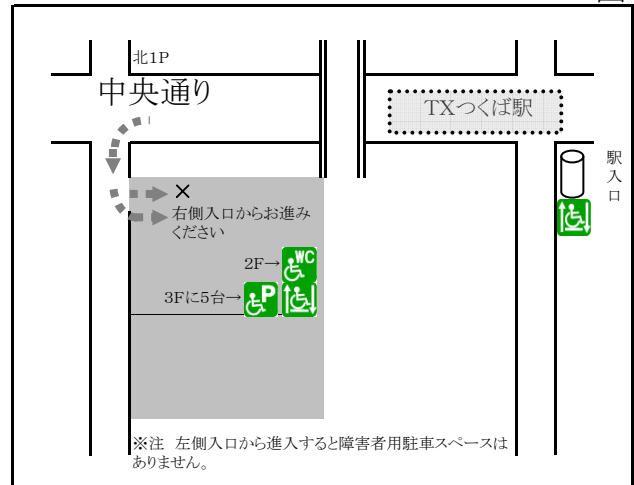
北1P(立体)の案内

B



南1P(立体)の案内

C



I. TXつくば駅周辺について

4. 地図中に使用したピクトグラフその他の説明

ピクトグラフ₄ [pictograph]

1 絵文字。象形文字。ピクトグラム。

2 絵を用いた統計図表。ピクトグラム。

ピクトグラフとは、「絵を使用してある意味を表示し、国際的な言語の差異等を超えて、パターン認識として直感的に意味内容を理解できるようにした絵文字のこと」と言われています。

バリアフリーマップを作成する自治体や団体によって、デザインが異なっているなど統一性が図られていないのが現状です。

●本冊子で使用したピクトグラフはこちらです。(順不同)



駐車場あり



エスカレーター



車いす用駐車場あり



キャッシュディスプレイ



スロープ



オムツ交換台あり



自動ドア



手動開き戸両開き



手動開き戸片開き



車いす対応エレベーターあり



車いす対応トイレあり

●本冊子で使用した動線及び矢印はこちらです。(順不同)



主に自動車の進行方向及び動線です。



主に車いす利用者の進行方向及び動線です。

II. クレオスクエア(Q't、MOG、西武百貨店、ジャスコ等)へ

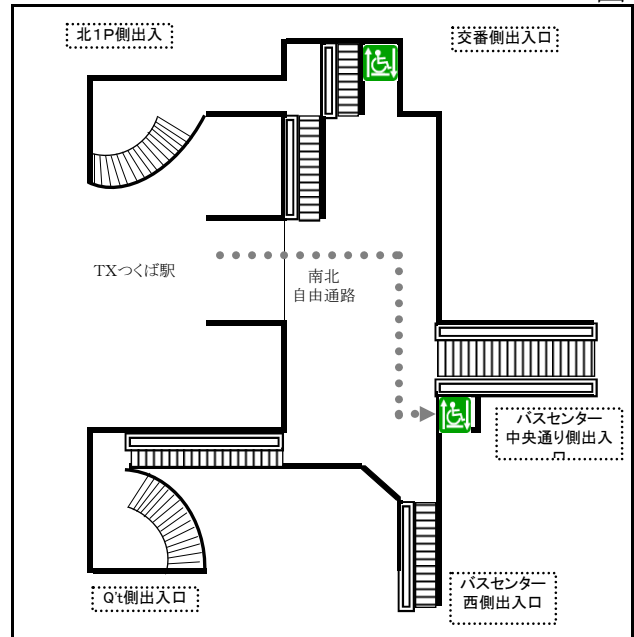
1. 電車、バスでお越しのかた

電車でお越しのかた・・・

改札を出たら右側のエレベーターにお進みください。エレベーターを地上階で降りてQ't側に横断歩道を渡ります。

TXつくば駅～南北自由通路

A図

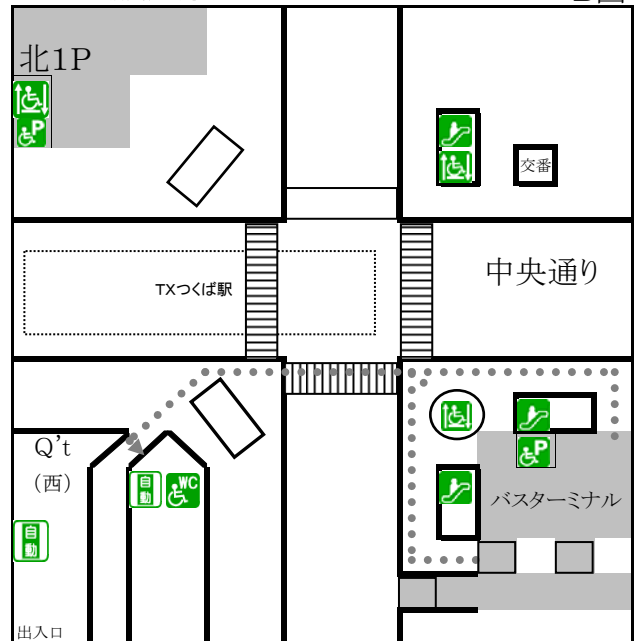


バスでお越しのかた・・・

交差点手前の円筒形の駅出入口まで進みます。

TXつくば駅交差点付近

B図



横断歩道を渡ったら、Q't1階入口自動ドアから入ると便利です。障害者用トイレが設置されています。

クレオスクエアへのアクセス方法はこの進み方が基本的に便利です。

II. クレオスクエア(Q't、MOG、西武百貨店、ジャスコ等)へ

1. 電車、バスでお越しのかた

Q't へ

バスターミナルを出て、交差点にある円筒形の駅出入口の方向まで進み、横断歩道をわたるとQ't建物前にでます。

(A図)

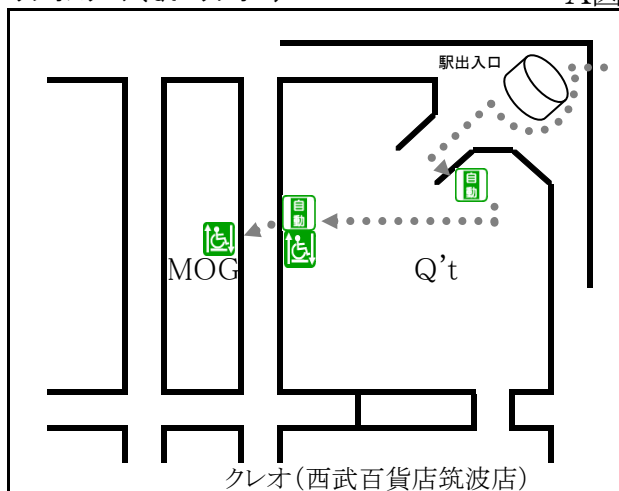
中に入るには、交差点近くの1階自動ドアか入るとエレベーターが近くにあります。

(B図)

Q'tの建物内は複雑な構造をしており迷子になりやすいので、建物地図をもらうか、2階のインフォメーション窓口を利用すると便利です。

クレオスクエア(Q't~クレオへ)

A図



クレオ(西武百貨店、ジャスコなど)へ

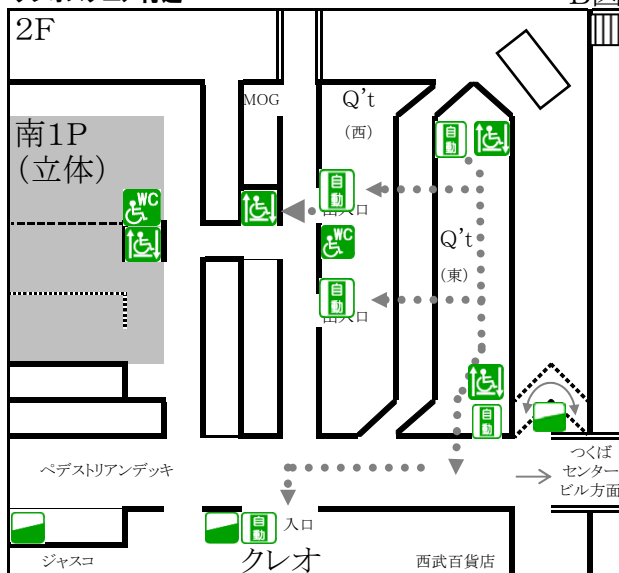
横断歩道をQ't側に渡ります。

Q't前の歩道を南方向に向かうと、交差点前の右手に見えるのが西武百貨店です。1階入り口には自動ドアがありますし、その入り口横を入ると右手にクロークがあり、様々なインフォメーションも与えてくれます。車椅子の貸し出しもしてくれています。

(B図)

クレオスクエア付近

B図



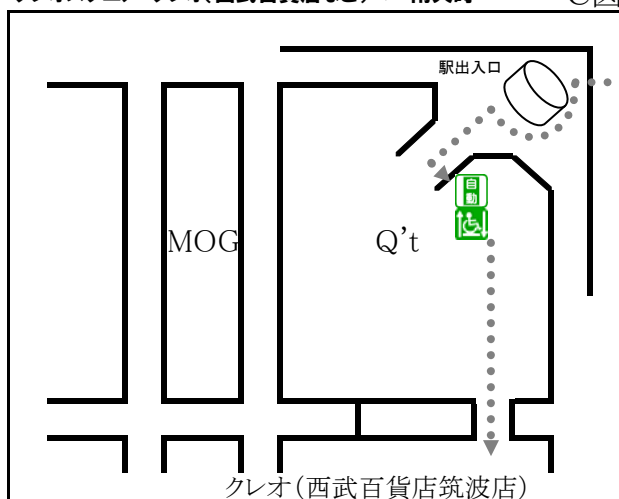
☆ One Point

雨天時等には、横断歩道を渡ってすぐ、Q't1階入口から入る方が濡れたり、風にあたらないで移動できます。

Q't内の構造は複雑ですが、南側に通路を直進すると西武百貨店につながる連絡通路に出ます。そのまま西武の1階売り場へ出られます。

クレオスクエア:クレオ(西武百貨店など)へ=雨天時

C図



II. クレオスクエア(Q't、MOG、西武百貨店、ジャスコ等)へ

1. 電車、バスでお越しのかた

MOG へ

バスターミナルから横断歩道をQ't側に渡り、1階自動ドアから中に入ってください。

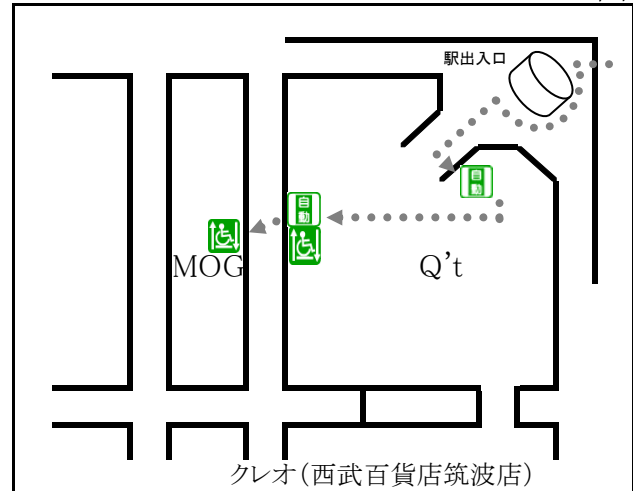
Q't内に入ったら通路を右沿いにお進みくださると、また自動ドアがありますので、そこから外に出てください。MOGの建物前になります。MOG2階のお店に行かれる場合には、Q't内エレベーターで2階まで行き、MOGに向かった方が便利です。

(A図)

MOGの3・4階に移動する場合には、MOGにもエレベーターがあります。しかし、このエレベーターはMOG中央にある太い石柱の裏にあり、見つけにくいし、中がとても狭いのでご注意ください。

クレオスクエア(Q't~クレオへ)

A図



☆ One Point

Q'tは各出入口に呼び出しボタンが設置され、必要なときは案内係が出てきて対応してくれます。

Q'tの建物は複雑になっていますので、案内係員か2階インフォメーションで建物案内図をもらうと便利です。

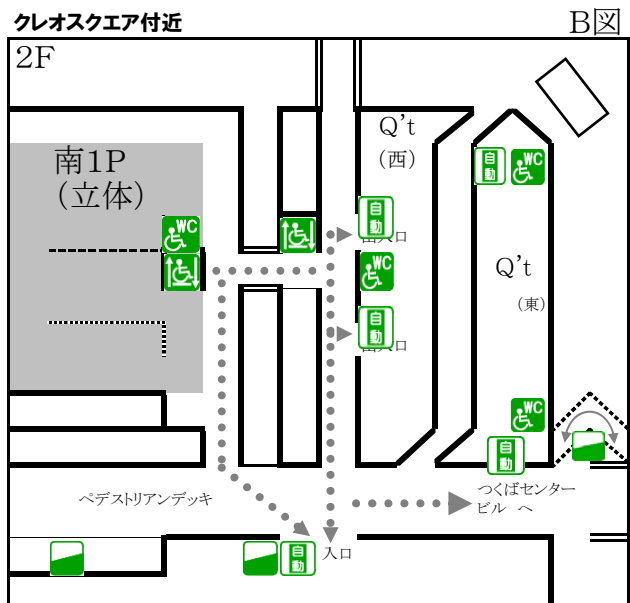
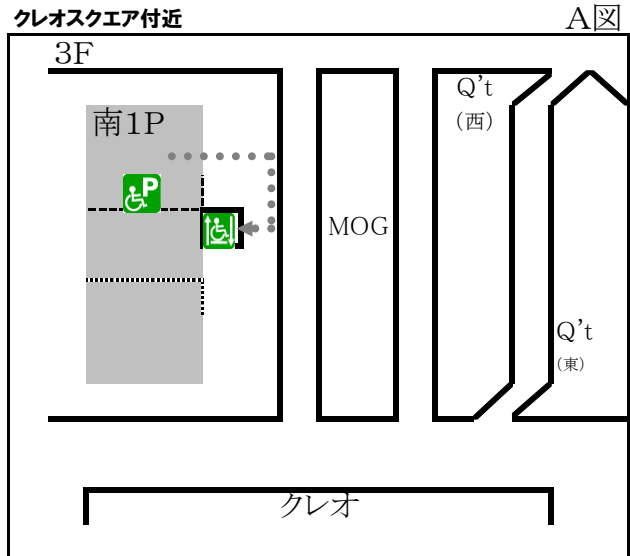
1階のQ'tと西武百貨店を繋ぐ通路から西武百貨店に入るとベビーカーの貸し出しやポーターサービスを受けることができます。

II. クレオスクエア(Q't、MOG、西武百貨店、ジャスコ等)へ

2. 自家用車でお越しのかた

南1Pを利用すると便利です。駐車場の入り口は2ヶ所ありますが、右側の入り口の方から入ると、3階に障害者用駐車スペースが5台分用意されています。クレオスクエア内の便利な案内図が用意され貸し出しされています。

エレベーターを2階で降りると、MOG、Q't、クレオ(西武やジャスコ等)に繋がる通路があり、障害者用トイレもあります。1階でも通路がクレオに繋がっていますし、アーケードもありますので、雨天時は1Fを利用した方がぬれなくて便利です。



Ⅲ. つくばセンタービル・ノバホール方面へ

1. 電車、バスでお越しのかた

A. 介助者がいる場合

電車をご利用のかた・・・

改札を出たら右側のエレベーターにお進みください。

エレベーターを地上階で降りて左方向、バスターミナル側の通り沿いを陸橋方向へ進みます。

バスをご利用のかた・・・

Q't側の通り沿いに出たら左の陸橋方向に進んでください。

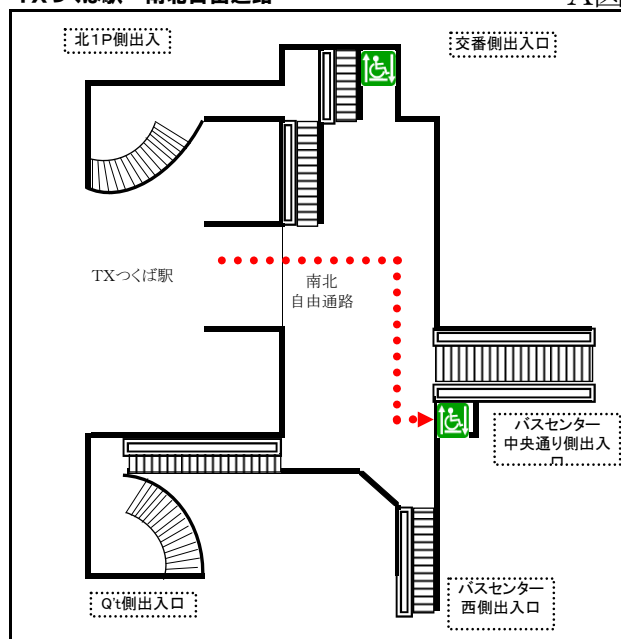
↓
陸橋手前を左方向に進み、正面のスロープを上るとペDESTリアンデッキのある中央広場に出ます。

↓
ペDESTリアンデッキに出ると、ホテルオークラ、つくばセンタービル、ノバホール、インフォメーションセンターの各出入口に直結しています。

ペDESTリアンデッキにはローソンがあります。

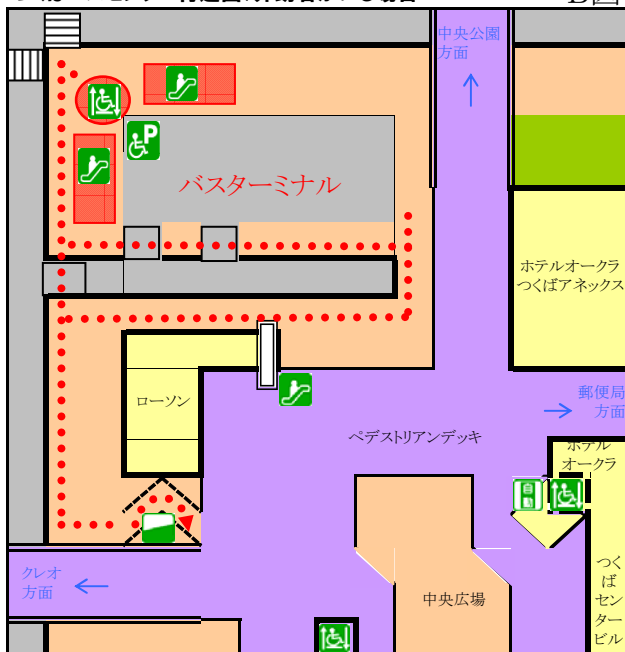
TXつくば駅～南北自由通路

A ☒



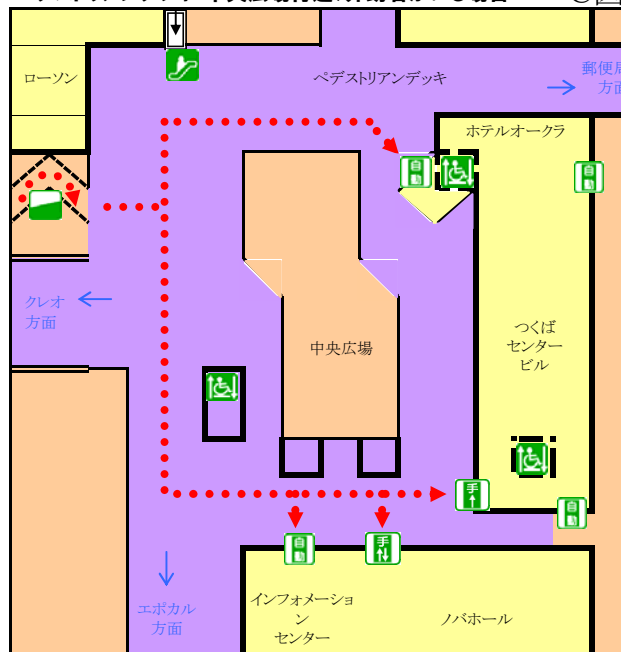
つくばバスセンター付近図: 介助者がいる場合

B ☒



ペDESTリアンデッキ: 中央広場付近: 介助者がいる場合

C ☒



☆ One Point

ペDESTリアンデッキに直結している、つくばセンタービル、ノバホール、インフォメーションセンターの各出入口は、手動の片開き扉や手動の両開き扉になっていて非常に重いのでご注意ください。

Ⅲ. つくばセンタービル・ノバホール方面へ

1. 電車、バスでお越しのかた

B. 介助者がいない場合

電車をご利用のかた・・・

改札を出たら右側のエレベーターにお進みください。エレベーターを地上階で降りてQ't側に横断歩道を渡ります。

バスをご利用のかた・・・

バスターミナルを出て交差点にある円筒形の駅出入口の方向まで進み、Q't側に横断歩道を渡ります。



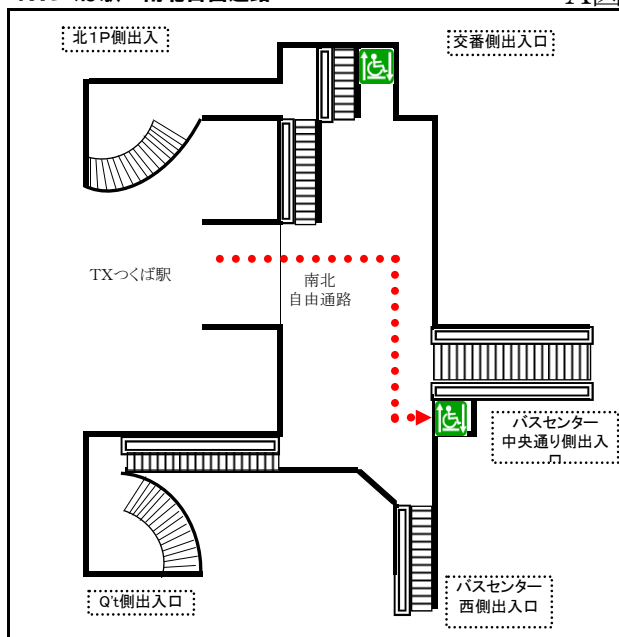
横断歩道を渡ったら、Q't1階交差点側入口自動ドアから入ると便利です。障害者用トイレが設置されています。

Q'tに入ってからエレベーターを2階で降りて目の前の通路を直進します。

しばらくすると左奥にペDESTリアンデッキに繋がる出入口があるので外に出ます。出入口付近には障害者用トイレが設置されています。ペDESTリアンデッキに出たら左方向に進んでください。正面がつくばセンタービルです。

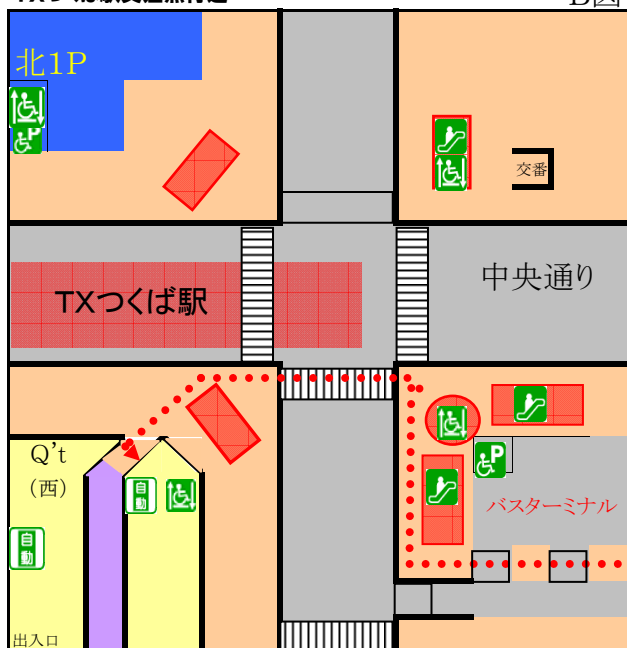
TXつくば駅～南北自由通路

A



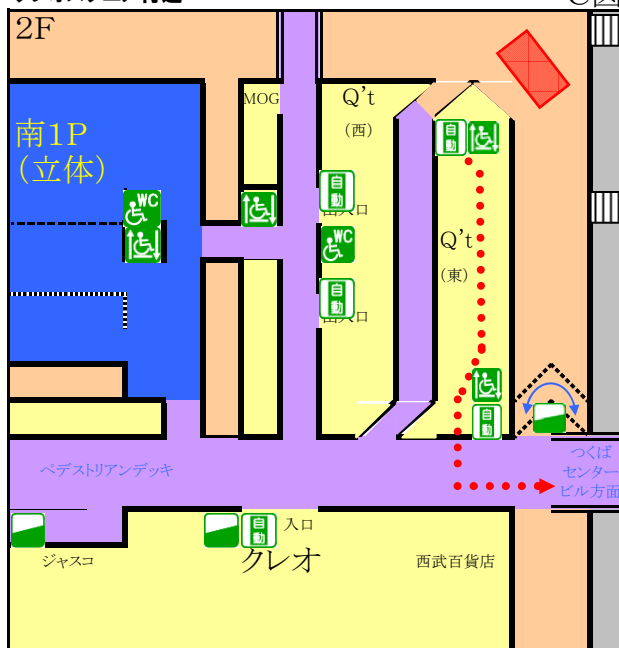
TXつくば駅交差点付近

B



クレスクエア付近

C



Ⅲ. つくばセンタービル・ノバホール方面へ

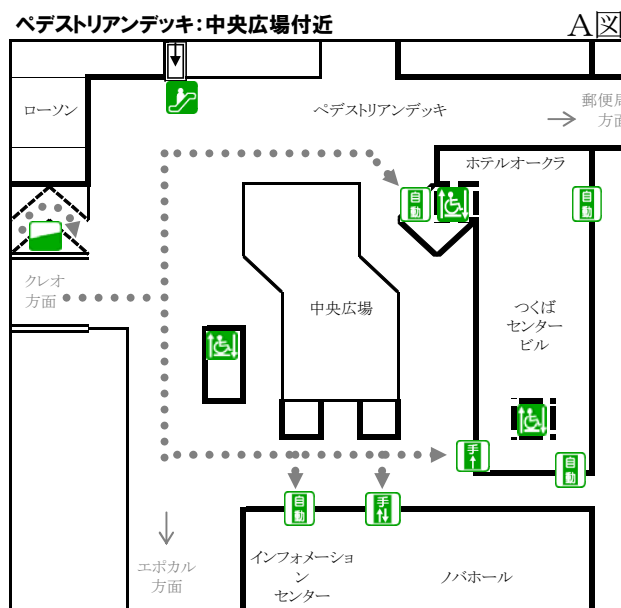
1. 電車、バスでお越しのかた

B. 介助者がいない場合

ノバホール・インフォメーションセンターへ

クレオ(西武百貨店など)前のペDESTリアンデッキを通って陸橋を渡り中央広場の右手の建物に向かってください。この建物の手前にある施設がインフォメーションセンターで、奥にある施設がノバホールです。ノバホールの入り口は手動式の両開き扉になっており、非常に重いので注意してください。エレベーター及び自動ドアは設置されていませんので、介助を依頼する必要があります。

インフォメーションセンターには国際交流の窓口や会議室があります。この入り口は自動ドアになっていますが、その奥の手動式扉を開ける必要があるため介助が必要ですが、建物奥にはエレベーターが設置されています。



つくばセンタービルへ

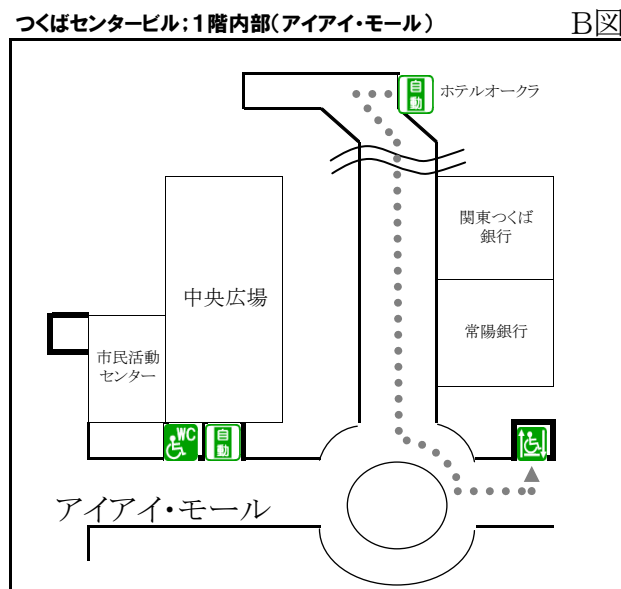
ホテルオークラペDESTリアンデッキ入口から入りエレベーターを1階で降ります。

(A図)

アイアイ・モール側出入口(自動ドア)から銀行やレストラン街のあるアイアイ・モールに出るので左方向へ進みます。

丸くベンチが並んだ空間を左に曲がるとエレベーターホールに出ます。

(B図)



Ⅲ. つくばセンタービル・ノバホール方面へ

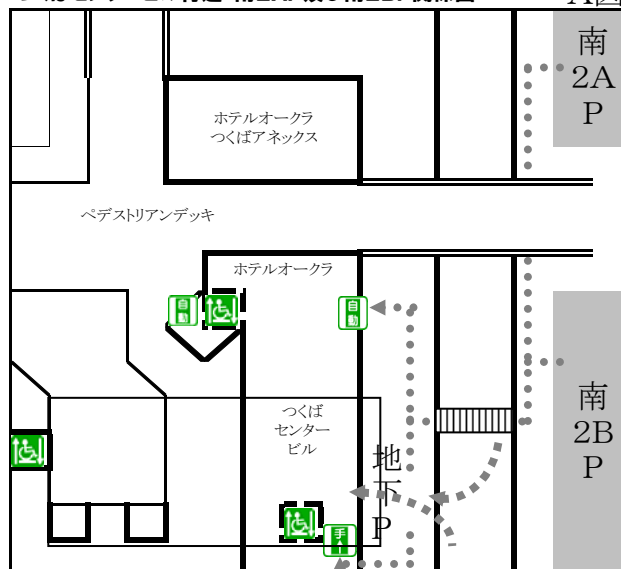
2. 自家用車でお越しのかた

A. 介助者がいる場合

「南2AP」「南2BP」または「センタービル地下P」に駐車するのが便利です。
特に地下Pには障害者用駐車スペースが設置されています。エレベーターが駐車場の対角線上に2機設置されています。

つくばセンタービル付近：南2AP及び南2BP関係図

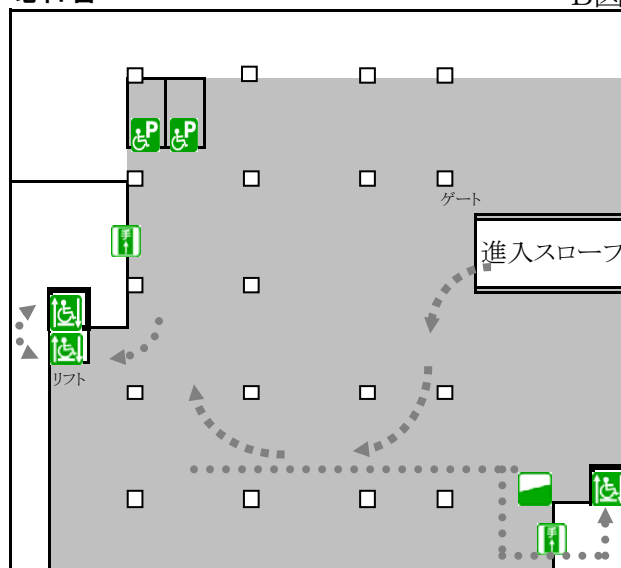
A図



障害者用駐車スペース付近にあるエレベーターに乗るには、リフト前のボタンを押して人を呼びリフトを操作してもらってエレベーター前まで行くことになります。また、反対側のエレベーターに乗るには出入口前のスロープを通して鉄の扉のところまで移動し、その扉を誰かに開けてもらいエレベーターホールに進みます。

地下P図

B図



☆ One Point

地下Pの障害者用駐車スペース付近のエレベーターは市民活動センター(1F)、ペDESTリアンデッキ(2F)に行くのに便利です。
反対側のエレベーターは、つくばセンタービル及び吾妻公民館に行くのに便利です。

Ⅲ. つくばセンタービル・ノバホール方面へ

2. 自家用車でお越しのかた

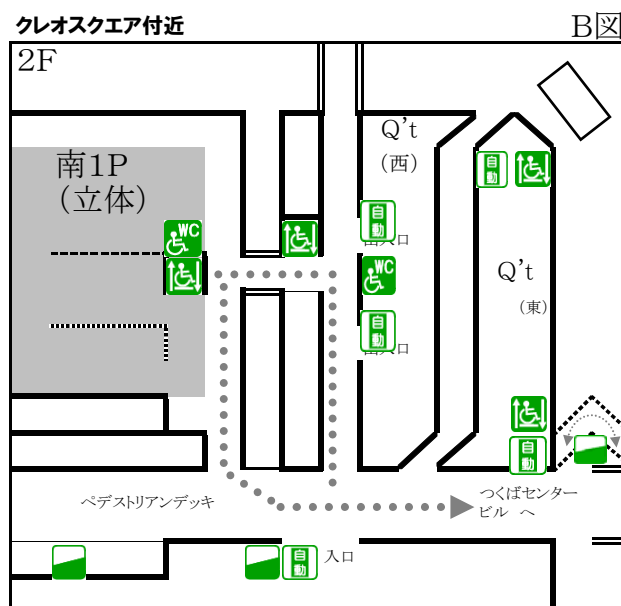
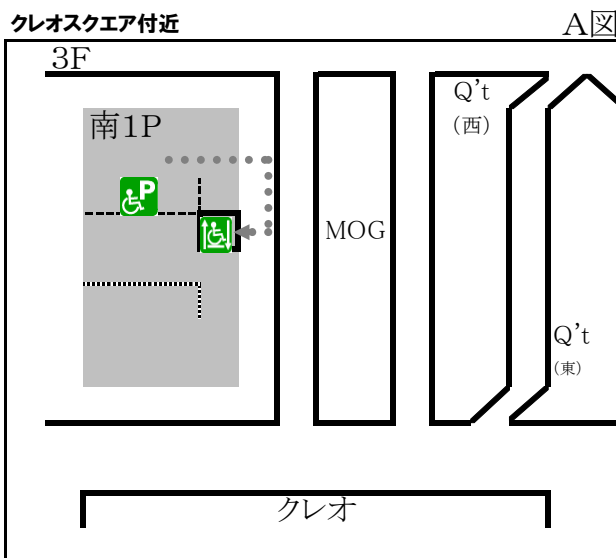
B. 介助者がいない場合

障害者単独で移動される場合には、遠くでも、バリアの少ない「南1P」に駐車した方が障壁は少ないです。

南1Pの入口は2カ所ありますが、右側の入口から入ると、3階に障害者用駐車スペースが5台分用意されています。クレオスクエア内の便利な案内図が用意され貸し出しされています。

エレベーターを2階で降りると、Q't、MOG、クレオ(西武百貨店、ジャスコなど)に繋がる通路やペDESTリアンデッキに出ます。障害者用トイレもあります。

ペDESTリアンデッキに出たら左方向に進んでください。正面につくばセンタービルが見えます。陸橋を渡ると中央広場に出ます。



Ⅲ. つくばセンタービル・ノバホール方面へ

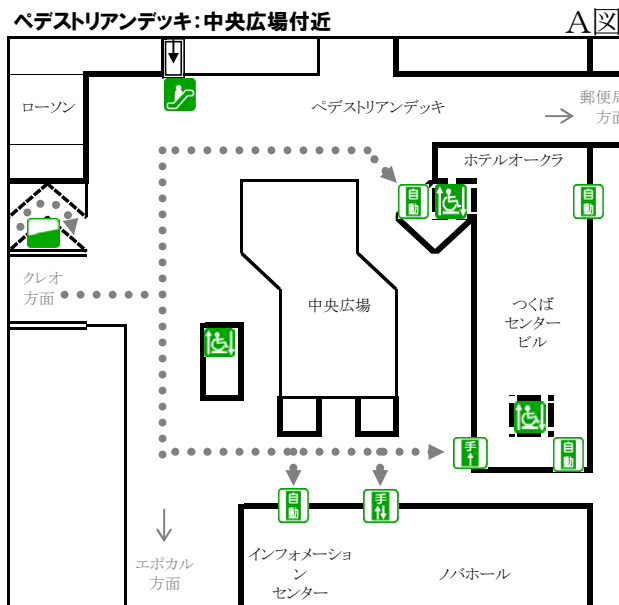
2. 自家用車でお越しのかた

B. 介助者がいない場合

ノバホール・インフォメーションセンターへ

クレオ(西武百貨店など)前のペDESTリアンデッキを通って陸橋を渡り中央広場の右手の建物に向かってください。この建物の手前にある施設がインフォメーションセンターで、奥にある施設がノバホールです。ノバホールの入り口は手動式の両開き扉になっており、非常に重いので注意してください。エレベーター及び自動ドアは設置されていませんので、介助を依頼する必要があります。

インフォメーションセンターには国際交流の窓口や会議室があります。ここは自動ドアがありますが、その奥に手動式扉があるので介助が必要ですが、建物奥にはエレベーターが設置されています。



つくばセンタービルへ

ホテルオークラペDESTリアンデッキ入口から入りエレベーターで1階へおります。

(A ☒)

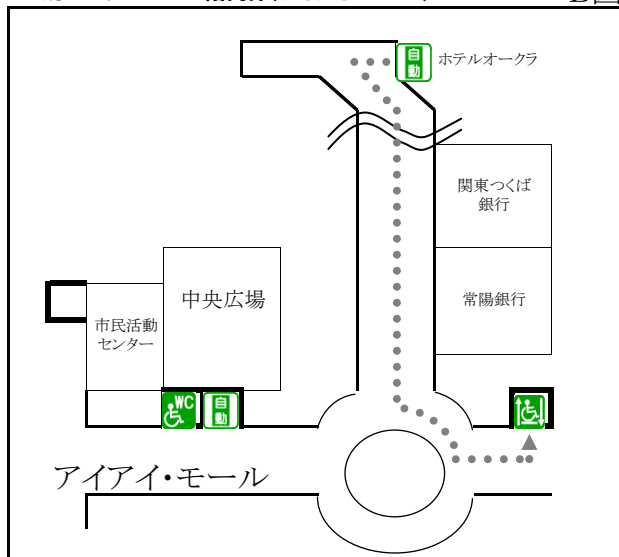
アイアイ・モール側出入口(自動ドア)から銀行やレストラン街のあるアイアイ・モールに出るので左方向へ進みます。

丸くベンチが並んだ空間を左に曲がるとエレベーターホールに出ます。

(B ☒)

つくばセンタービル:1階内部(アイアイ・モール)

B ☒



IV. 市立中央図書館へ

1. 電車、バスでお越しのかた

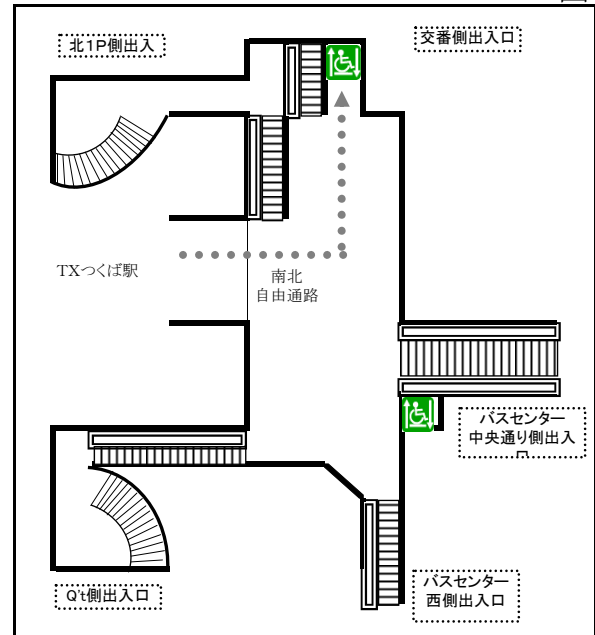
電車でお越しのかた・・・

改札を出たら左側のエレベーターにお進み下さい。エレベーターを地上階で降りて左に進みます。

(A図)

TXつくば駅～南北自由通路

A図



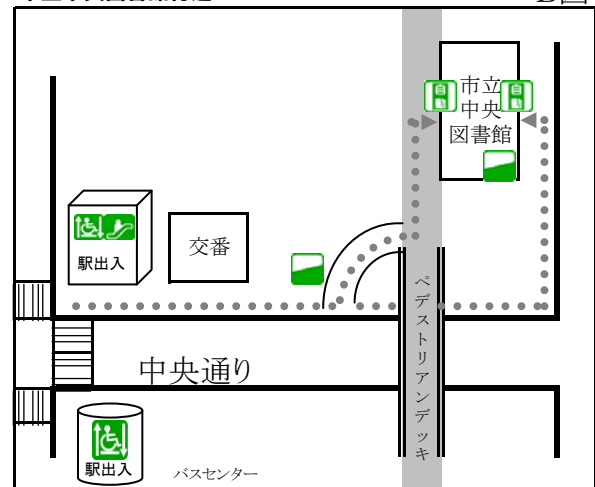
バスでお越しのかた・・・

横断歩道を渡り交番前を陸橋方向に進みます。

(B図)

市立中央図書館付近

B図



共通・・・

陸橋手前の公園入口に斜めにあがっていくスロープがあり、ここからペDESTリアンデッキに出られます。しかし、このスロープは、ペDESTリアンへの上がり口の舗装が崩れ、段差も多いのでかなりの注意が必要です。

そのため、陸橋下をとおり、次の交差点を左折して図書館に向かう方が安全です。図書館に入るには、図書館の正面入口にスロープが設置されています。

(B図)

IV. 市立中央図書館へ

2. 自家用車でお越しのかた

A. 介助者がいる場合

「南2AP」が最も近い駐車場です。道路沿いの歩道にでるまでに段差がありますので注意してください。

交差点をホテルオークラ側に渡り、さらに図書館方面に渡ります。

図書館の正面玄関にはスロープが設置されています。

地下Pをご利用になっても行けます。

障害者用駐車スペースが設置されています。エレベーターが駐車場の対角線上に2機設置されています。

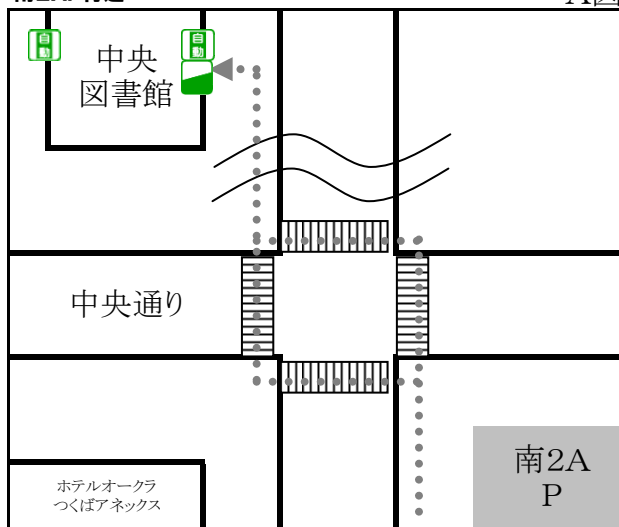
障害者用駐車スペース付近にあるエレベーターに乗るには、リフト前のボタンを押して人を呼びリフトを操作してもらってエレベーター前まで行くことになります。エレベーターを2階で降りるとペDESTリアンデッキに直接です。

また、反対側のエレベーターに乗るには出入口前のスロープを通過して鉄の扉のところまで移動し、その扉を誰かに開けてもらいエレベーターホールに進みます。

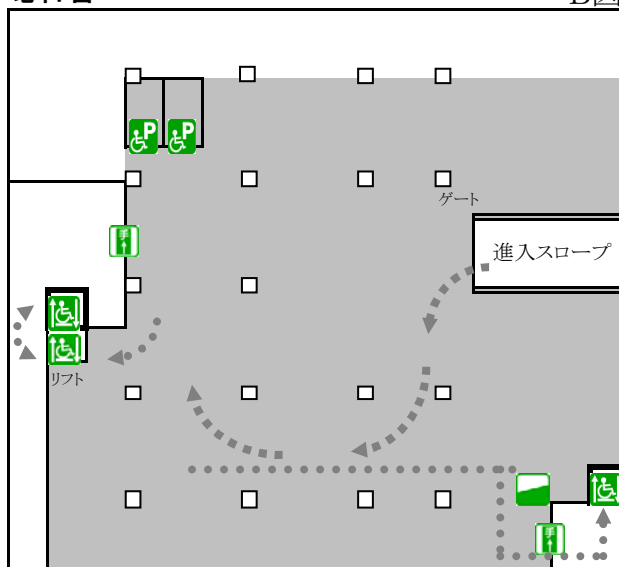
エレベーターを2階で降りたら右に進み、ペDESTリアンデッキに出ます。

いずれもペDESTリアンデッキに出たら北方向にすすみ陸橋を渡ると右側に中央図書館が見えてきます。

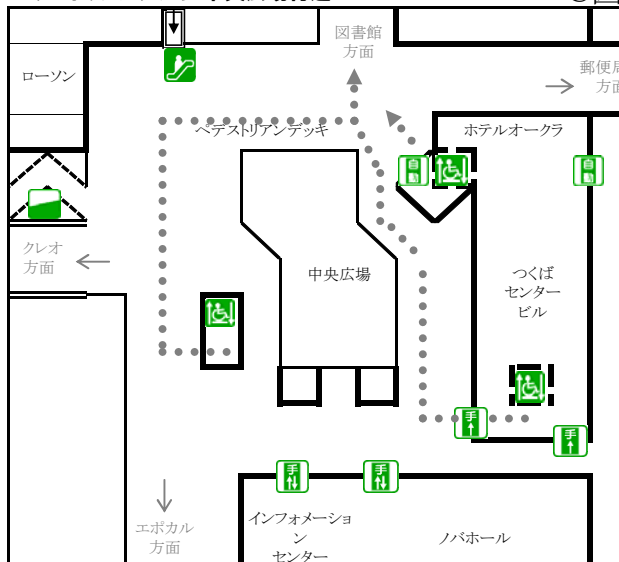
南2AP付近 A図



地下P図 B図



ペDESTリアンデッキ:中央広場付近 C図



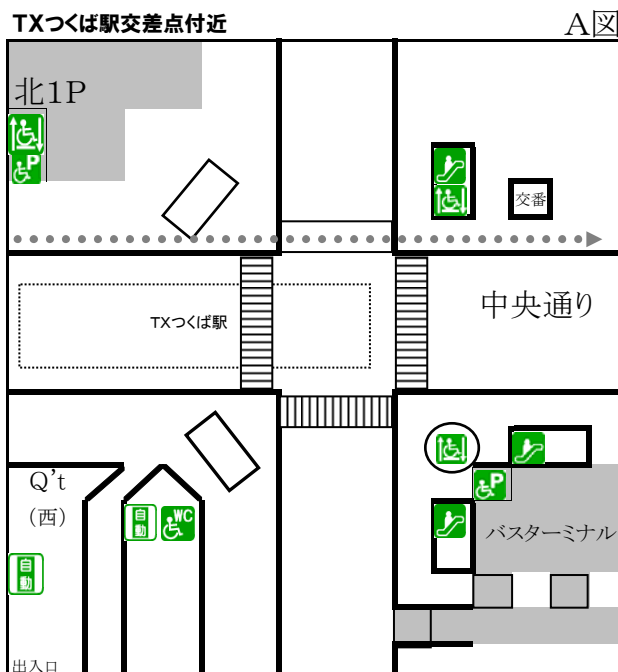
IV. 市立中央図書館へ

2. 自家用車でお越しのかた

B. 介助者がいない場合

北1P(立体)を利用すると便利です。立体駐車場1階の中央通り側出口から歩道に出て、交番方面に向かって移動してください。

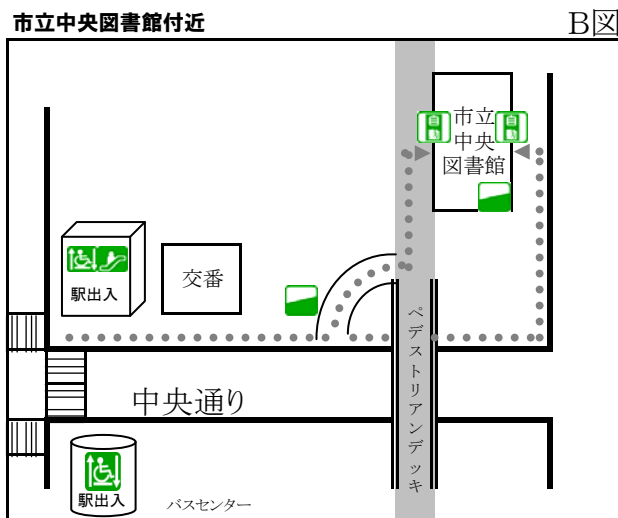
(A図)



横断歩道を渡り交番前を陸橋方向に進みます。陸橋手前の公園入口に斜めにあがっていくスロープがあり、ここからペDESTリアンデッキに出られます。しかし、このスロープは、ペDESTリアンへの上がり口の舗装が崩れ、段差も多いのでかなりの注意が必要です。

そのため、陸橋下をとおり、次の交差点を左折して図書館に向かう方が安全です。図書館に入るには、図書館の正面入口にスロープが設置されています。

(B図)



V. TXつくば駅を利用する場合

1. 自家用車でお越しのかた

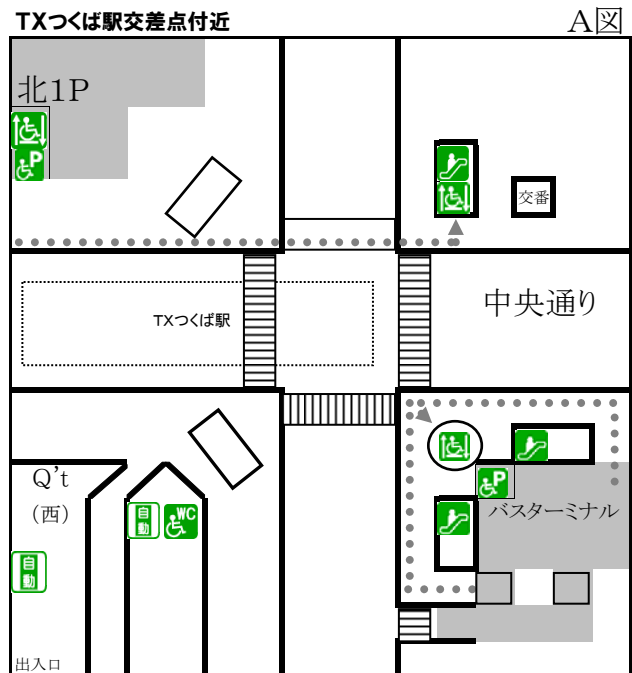
「北1P(立体)」を利用すると便利です。
立体駐車場の中には、障害者用駐車場スペースがあります。

「北1P(立体)」の中央通り側出口から歩道へ出て、交番方面に向かって移動してください。

横断歩道を渡ると、交番横の出入口にエレベーターがあり、階下の駅に入れます。

交番前の横断歩道をバスターミナル方面に渡ると、円筒形の駅出入口があり、ここにも階下の駅に入れるエレベーターがあります。

(A図)



2. バスでお越しのかた

バスターミナルをご利用ください。

中央通り交差点の角に円筒形の駅出入口があり、階下の駅に入れるエレベーターがあります。

(A図)

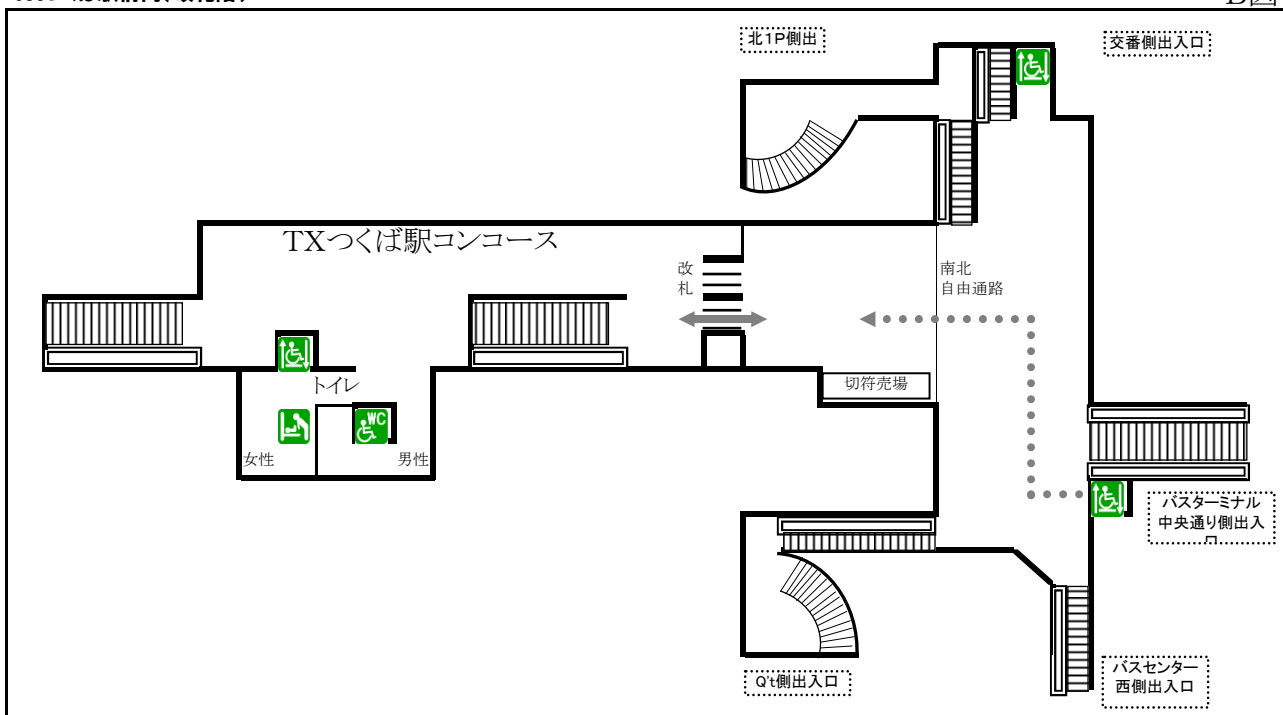
☆ One Point

バスターミナル内には円筒形の駅出入口近くに自家用車の降車場があります。駐車をする必要がなければ、円筒形の駅出入口が一番近くて便利です。

※エレベーターを降りると、右奥がTXつくば駅になります。駅構内の詳細情報は2ページの「電車でTXつくば駅にお越しになったかたへ」をご覧ください。

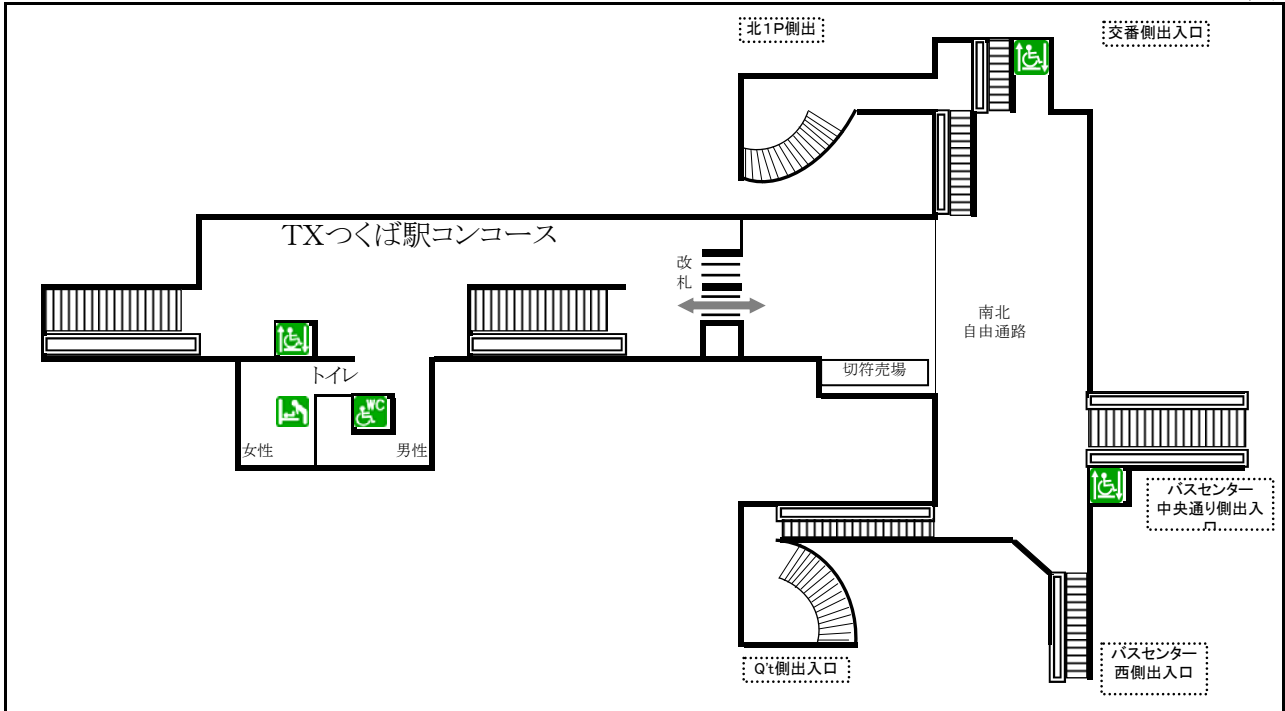
TXつくば駅構内(改札階)

B図



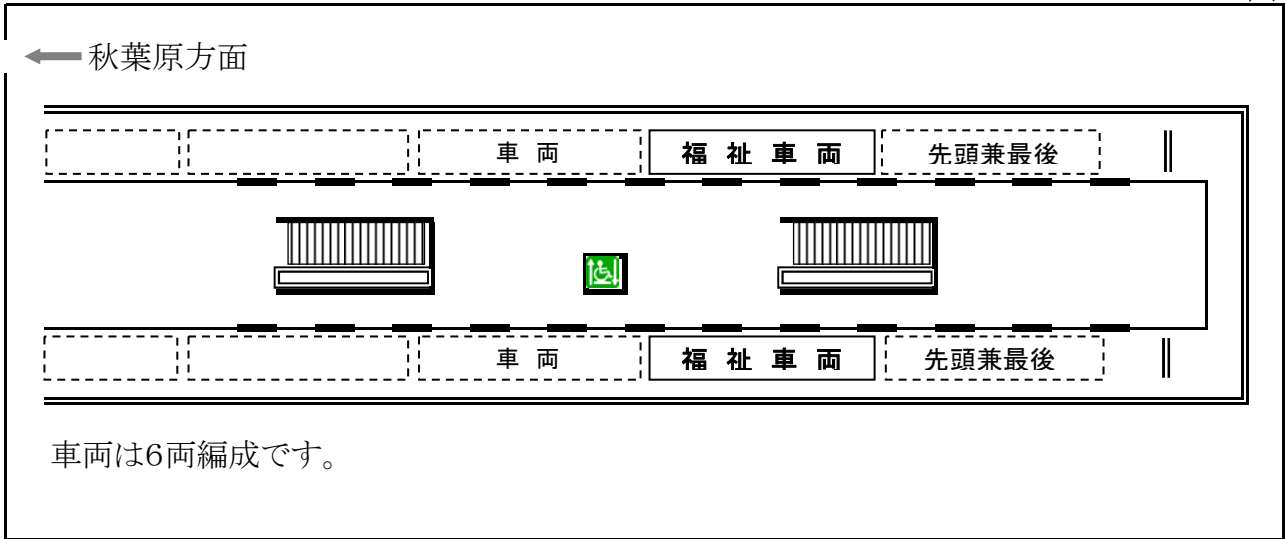
TXつくば駅構内(コンコース階)

R



TXつくば駅構内(ホーム階)

S



ご意見・お問い合わせ先



社会福祉法人

つくば市社会福祉協議会

<http://www.tsukuba-swc.or.jp>

TEL 029-857-3639 (ボランティアセンター)